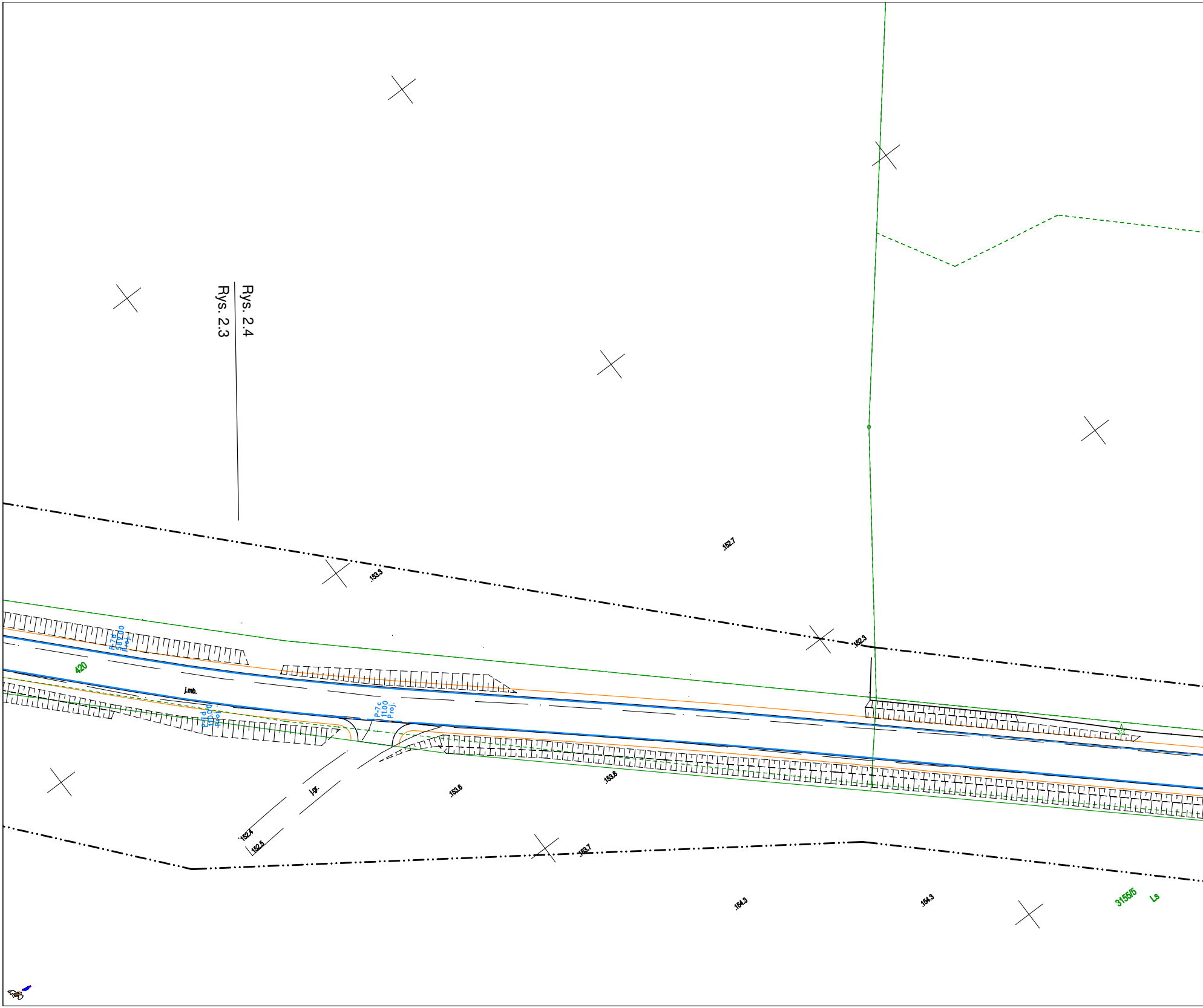
Rys. 2.4
Rys. 2.3
.152.7
.153.3
.152.3
P-7d
589.00
Proj.
420
j.mb.
P-7d
110.00
Proj.
P-7c
11.00
Proj.
j.gr.
.153.6
.153.6
.152.4
.152.5
.153.7
.154.3
.154.3
3155/5
Ls


R
LsVI
44/2
RVI
43/6
j.mb.
621218.1.1166

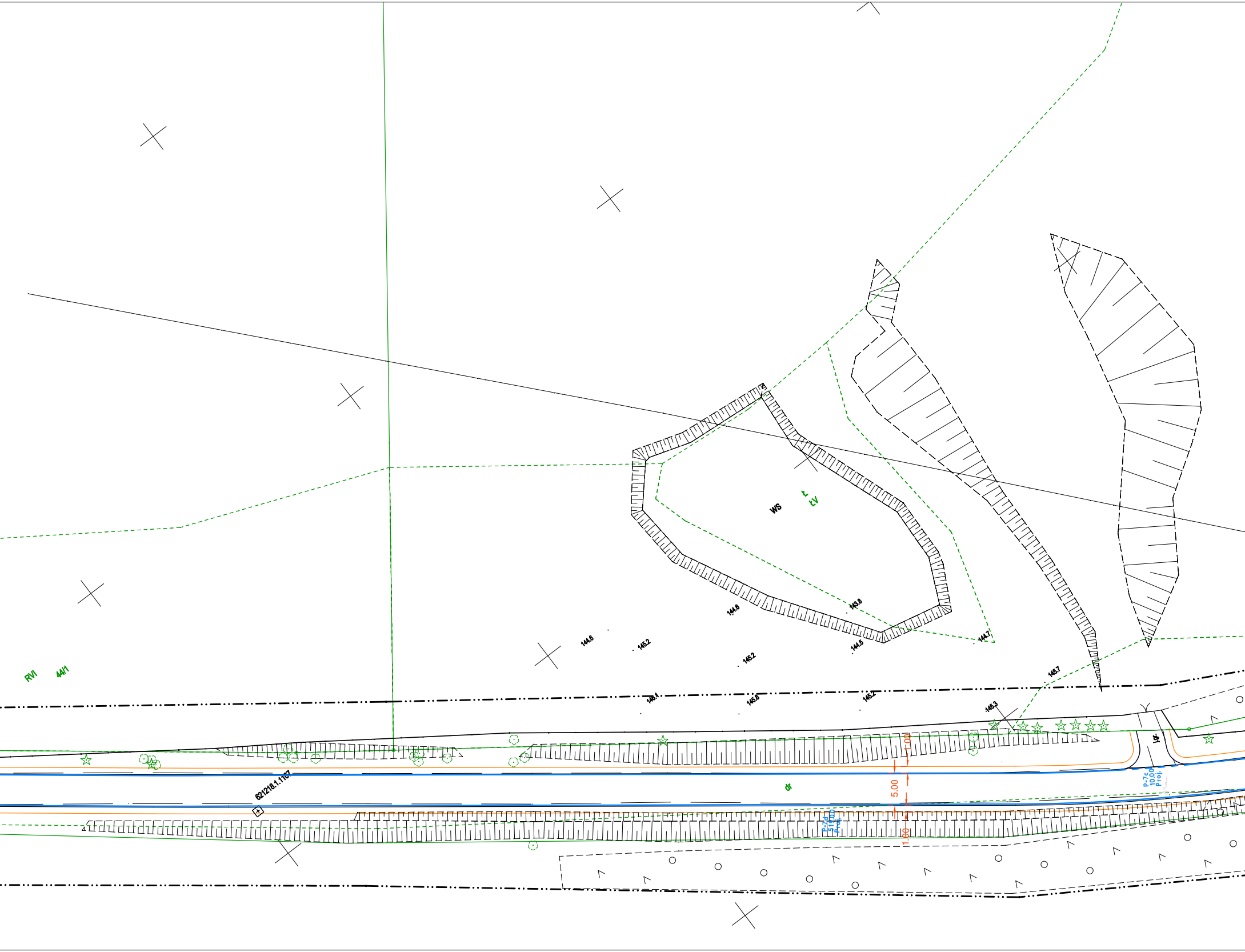
WS
Ł
ŁV
143.8
144.8
144.6
145.2
145.2
144.5
144.7
145.7
146.1
145.8
145.2
145.3
RVI
44/1
621218.1.1167
dr
5.00
1.00
1.00
P-7d
519.00
Proj.
P-7c
10.00
Proj.
lgr.

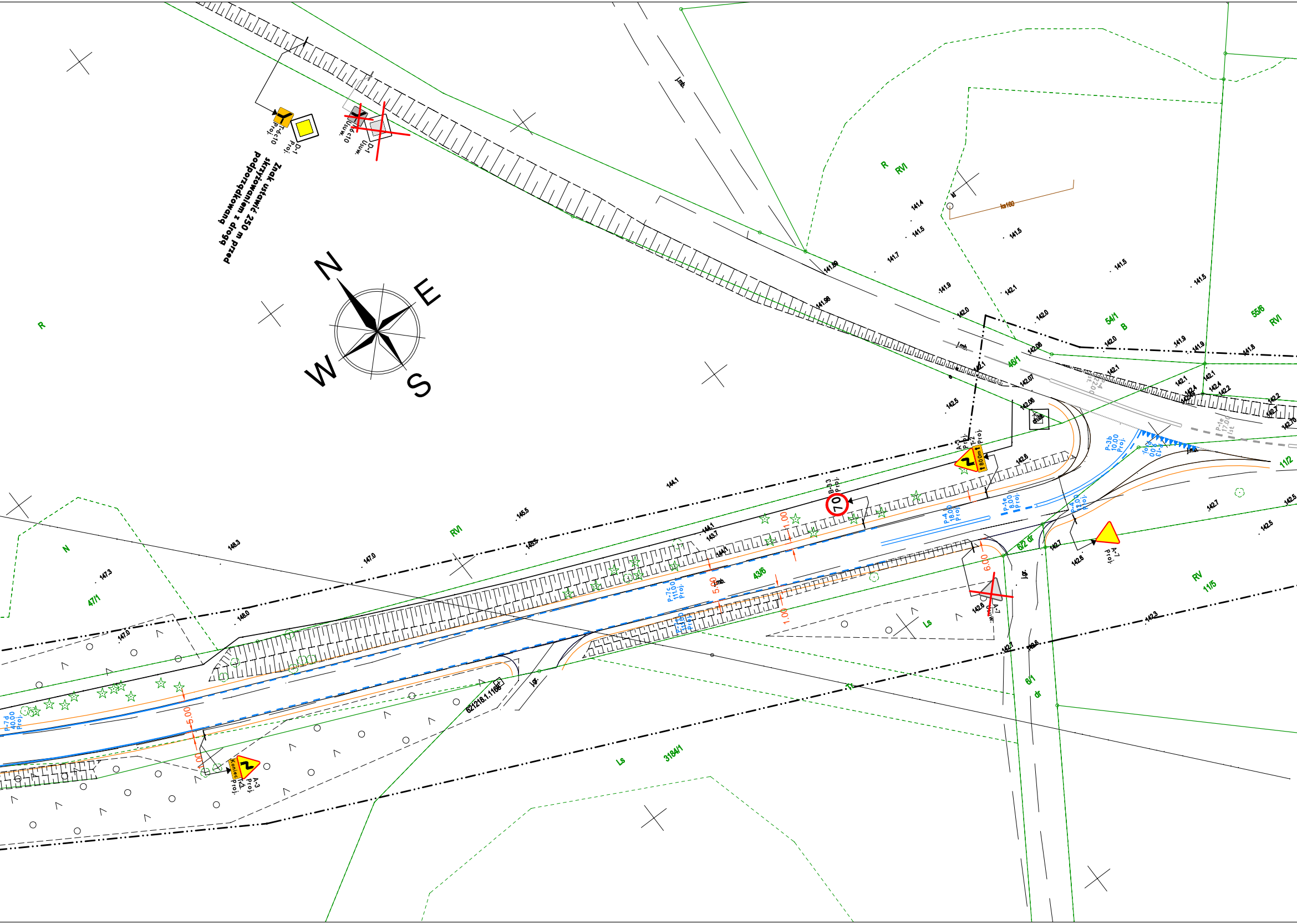

Znak ustawić 250 m przed skrzyżowaniem z drogą podporządkowaną

N
E
S
W
T-6c10
Proj.
D-1
Proj.
T-6c10
Usuw.
D-1
Usuw.
R
RVI
47/1
N
R
RVI
54/1
B
55/6
RVI
46/1
43/6
11/2
RV
11/5
6/2 dr
6/1
dr
Ls
Ls
3184/1
Tr
j.mb.
j.gr.
kn160
B-33
Proj.
70
A-3
Proj.
T-2
Proj.
800m
A-3
Proj.
T-3
Proj.
Koniec
A-7
Proj.
A-7
Usuw.
P-4
18.00
Proj.
P-1e
8.00
Proj.
P-3b
10.00
Proj.
P-13
9.00
Proj.
P-4
12.00
Proj.
P-4
22.00
Ist.
P-1e
17.00
Ist.
P-7c
111.00
Proj.
P-7c
111.00
Proj.
P-7d
40.00
Proj.
1.00
5.00
1.00
1.00
5.00
1.00
6.00
621218.1.1169
147.3
148.3
147.0
145.5
148.0
147.0
145.5
144.1
144.1
143.7
144.1
141.4
141.5
141.5
141.7
141.5
141.5
141.89
141.98
141.9
142.1
142.0
142.0
142.0
141.9
141.9
141.8
142.08
142.07
142.06
142.1
142.5
142.6
142.1
142.1
142.4
142.2
142.2
142.7
142.70
142.7
142.5
142.5
142.7
142.6
142.6
142.7
142.3

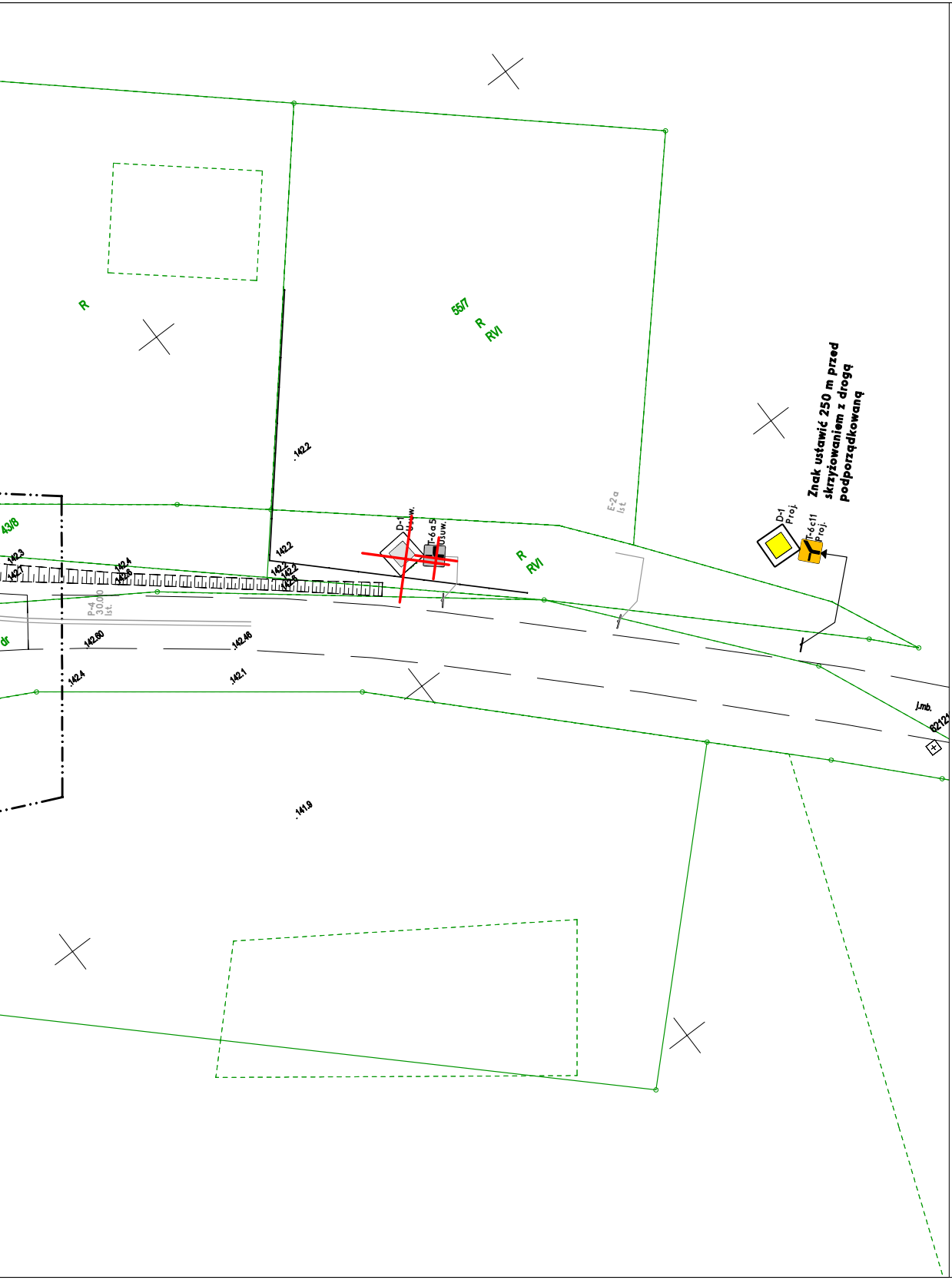
R
55/7
R
RVI
43/8
.142.2
142.2
142.3
142.1
142.4
142.6
142.2
142.2
142.6
D-1
Usuw.
T-6a5
Usuw.
R
RVI
E-2a
Ist
D-1
Proj.
T-6c11
Proj.
Znak ustawić 250 m przed skrzyżowaniem z drogą podporządkowaną
P-4
30.00
Ist.
dr
142.60
142.48
142.4
142.1
j.mb.
141.9

LEGENDA

SYMBOL	OPIS
⚠ A–3 Ist.	Oznakowanie pionowe istniejące
⚠ A–3 Usuw.	Oznakowanie pionowe do usunięcia
⚠ A–3 Przest.	Oznakowanie pionowe przestawione
⚠ A-3 Proj.	Oznakowanie pionowe projektowane
╲	Istniejące oznakowanie poziome
╲	Projektowane oznakowanie poziome
─	Projektowany krawężnik betonowy 20x30 cm
─	Projektowany krawężnik betonowy 20x22 cm
─	Projektowany opornik betonowy 12x25 cm
─	Projektowane obrzeże betonowe 8x30 cm
▰	Proj nawierzchnia - zjazdy indywidualne na posesje

PROJEKT:

PROJEKT STAŁEJ ORGANIZACJI RUCHU

"Przebudowa drogi powiatowej nr 2619G
na odcinku Leśno-Parzyn"

INWESTOR:

Powiat Chojnicki
Ul. 31 Stycznia 56
89-600 Chojnice

WYKONAŁ:

Zakrzewski Józef

PODPIS:

Zakrzewski

Tytuł rysunku
Plan sytuacyjny oznakowania

Data 13.03.2024R.	Skala 1:500
Nr rysunku 2.4	Strona